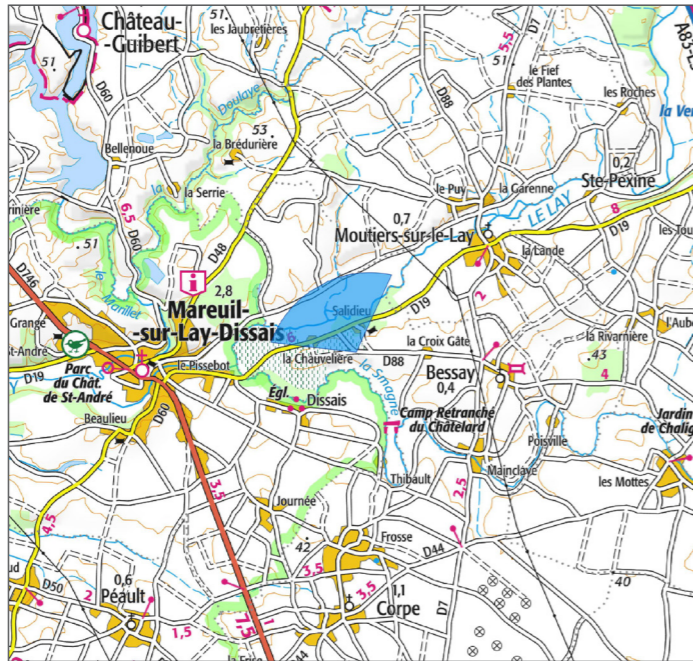


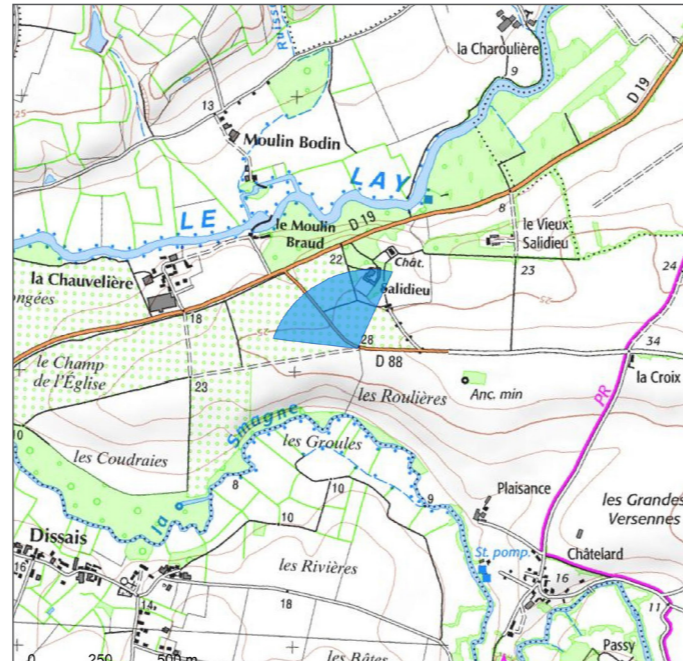
Photomontage n°28 : D88 entre Mareuil et Bessay

Localisation du point de vue

Carte IGN élargie



Carte IGN zoomée



Vue aérienne



Caractéristiques de la photographie

Appareil photo : Canon EOS 77D
 Longueur focale : 45mm eq.
 Assemblage panoramique : cylindrique

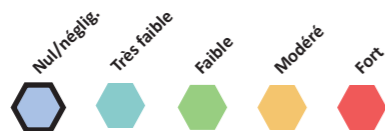
Date de prise de vue : 02/03/2021
 Coordonées Lambert 93 (X ; Y) : 379667 ; 6612866
 Distance (m) à l'éolienne la plus proche : 5871 (E2)

Commentaire

L'observateur évolue ici sur le rebord Sud de la vallée du Lay, au sein d'un secteur particulier rythmé de vergers. Même en saison hivernale, topographie et végétation de la vallée masquent intégralement les éoliennes.

L'incidence est ici nulle.

Impact paysager



Légende esquisses

Parcs éoliens autorisés

- Bournezeau
- Piballe
- Plaine de Minée
- Saint Cyr Saint Vincent
- Millard

Parcs éoliens en exploitation

- Corpe
- Paisilier
- Naillé
- Monzeuil

Etat initial / panoramique 120°



Photomontage esquissé avec le projet / panoramique 120°



Etat futur / panoramique 120°





